

COMUNE DI VIMODRONE










COMUNE DI MILANO


COMUNE DI PIOLTELLO

COMUNE DI PIOLTELLO

COMUNE DI MILANO

COMUNE DI PESCHIERA BORROMEO

-  CONFINE COMUNALE
-  CONFINE DEL CENTRO ABITATO COMUNALE
-  LAGHI
-  AEROPORTI
-  RETE STARADALE (statale, regionale, provinciale, comunale)
-  RETE FERROVIARIA
-  PONTE/CAVALCAVIA
-  SOTTOPASSO
-  STRETTOIA

 Strade di competenza percorribili da veicoli per il trasporto di **carr**i ferroviari di massa complessiva fino a 108 ton., con limite di carico per asse di 13 ton.

 **Città di Segrate** VIA 1° MAGGIO (CAP 20090)
Tel. 02/269021
www.comune.segrate.mi.it

OGGETTO:
PERCORSI AUTORIZZATI ALLA CIRCOLAZIONE DEI
TRASPORTI ECCEZIONALI

TAVOLA:
G

DESCRIZIONE:
Strade di competenza percorribili da veicoli per il trasporto di **carr**i ferroviari di massa complessiva fino a 108 ton., con limite di carico per asse di 13 ton.

Scala:
1:5000
OTTOBRE 2019